

# Bebauungsplan "Solarpark Häuble" Weißbach-Crispenhofen

M1:2.000



## LEGENDE

### Bestand


#### Terrestrisch-morphologische Biotoptypen

 Klinge/ Tobel


#### Gehölzarme terrestrische und semiterrestrische Biotoptypen

 33.41 Fettwiese mittlerer Standorte


#### Äcker, Sonderkulturen und Feldgärten

 37.11 Acker mit fragmentarischer Unkrautvegetation

#### Gehölzbestände und Gebüsche

 45.30b Einzelbaum auf sehr gering bis geringwertigen Biotoptypen

#### Wälder


 59.20 Mischbestand aus Laub und Nadelbäumen


#### Biotoptypen der Siedlungs- und Infrastrukturfächen

 60.21 völlig versiegelte Straße oder Platz

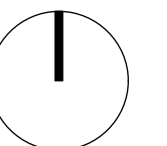
 60.25 Grasweg

#### Sonstiges

 Geltungsbereich des Bebauungsplans

 Untersuchungsgebiet

 Biotop



## Bebauungsplan "Solarpark Häuble"

Gemeindegebiet: Weißbach-Crispenhofen

Projektnummer: 2338

Planungsphase: Vorentwurf

Plandarstellung: **Bestandsplan**

Datum: 06.11.2023 Plan-Nr.: 2338.02.1

Maßstab: 1:1500 Bearbeiter: ES

Auftragnehmer: Roland Steinbach  
Freier Landschaftsarchitekt bda  
Zum Buschfeld 5, 74613 Öhringen  
Tel. 07941/64778-0 Fax 64778-14