

Bebauungsplan "Solarpark Häuble" Weißbach-Crispenhofen

M1:2.000



LEGENDE

Bestand


Terrestrisch-morphologische Biotoptypen

 Klinge/ Tobel


Gehölzarme terrestrische und semiterrestrische Biotoptypen

 33.41 Fettwiese mittlerer Standorte


Äcker, Sonderkulturen und Feldgärten

 37.11 Acker mit fragmentarischer Unkrautvegetation

Gehölzbestände und Gebüsche


 45.30b Einzelbaum auf sehr gering bis geringwertigen Biotoptypen

Wälder

 59.20 Mischbestand aus Laub und Nadelbäumen


Biotoptypen der Siedlungs- und Infrastrukturfächen

 60.21 völlig versiegelte Straße oder Platz


 60.25 Grasweg

Sonstiges

 Geltungsbereich des Bebauungsplans

 Untersuchungsgebiet

 Biotop



Bebauungsplan "Solarpark Häuble"

Gemeindegebiet: Weißbach-Crispenhofen

Projektnummer: 2338

Planungsphase: Vorentwurf

Plandarstellung: **Bestandsplan**

Datum: 06.11.2023 Plan-Nr.: 2338.02.1

Maßstab: 1:1500 Bearbeiter: ES

Auftragnehmer: Roland Steinbach
Freier Landschaftsarchitekt bda
Zum Buschfeld 5, 74613 Öhringen
Tel. 07941/64778-0 Fax 64778-14